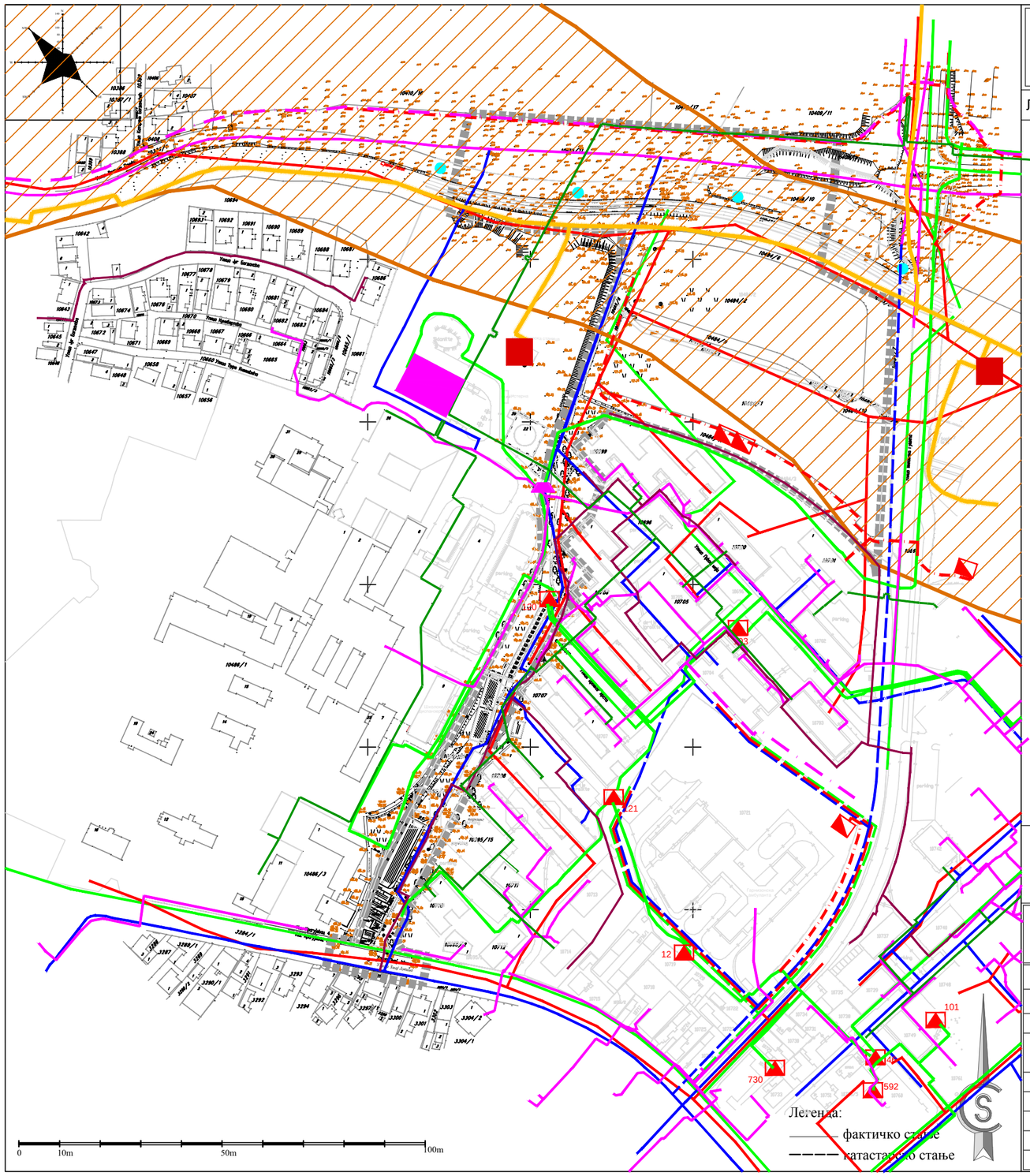

ГРАД КРАГУЈЕВАЦ

ЛЕГЕНДА:

ГРАНИЦА ОБУХВАТА ПЛАНА ДЕТАЉНЕ РЕГУЛАЦИЈЕ
"УЛИЦА ЦРВЕНОГ КРСТА - НАСЕЉЕ БУБАЊ" П=4.97 ha

- -Постојећа водоводна линија
- -Планирана водоводна линија
- -Постојећа фекална канализација
- -Планирана фекална канализација
- -Постојећа кишна канализација
- -Планирана кишна канализација
- -Постојећи електроенергетски кабл 35kV
- -Постојећи електроенергетски кабл 10kV
- -Планирани електроенергетски кабл 10kV
- -Планирани телекомуникациони кабл
- -Постојећа гасоводна дистрибутивна мрежа притиска до 4 bar
- -Постојећи дистрибутивни гасовод од челичних цеви притиска до 16 bar
- -Постојећи топловод

Планирана трафостаница 10/0.4 kV

Планирани комутациони чвор

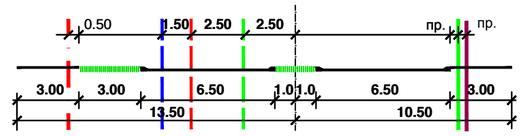

1' -1'

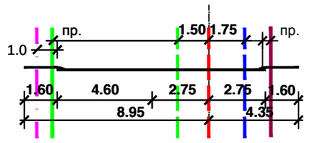

4 - 4

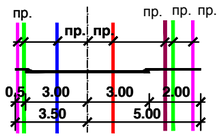

11 -11

ПЛАН ДЕТАЉНЕ РЕГУЛАЦИЈЕ
"Улица Црвеног крста - насеље Бубањ"
- нацрт плана -

ЈП "УРБАНИЗАМ" - КРАГУЈЕВАЦ
Ул. Краља Петра I бр. 23 34000 Крагујевац www.urbanizam.co.rs
тел: 034/305-600 (централа) факс: 034/335-252 e-mail: office@urbanizam.co.rs
ПИБ: 101577522 Мат. бр.: 07165862

ИНВЕСТИТОР И НАРУЧИЛАЦ	Град Крагујевац, Градска управа за просторно планирање, урбанизам, изградњу и заштиту животне средине
НОСИЛАЦ ИЗРАДЕ	Град Крагујевац, Градска управа за просторно планирање, урбанизам, изградњу и заштиту животне средине
ОБРАЂИВАЧ	Јавно предузеће "УРБАНИЗАМ" - Крагујевац
НАЗИВ КАРТЕ	ИЗВОД ИЗ ПГР-А "ДОБРЕ ВОДЕ - НАСЕЉЕ БУБАЊ" - ПЛАН ИНФРАСТРУКТУРЕ
ОДГОВОРНИ УРБАНИСТА	ВЛАДИМИР РАКОВИЋ, дипл.инж.саоб.
УРБАНИСТА	МИЛА БРАЈКОВИЋ, мастер инж.арх.
ИЗВРШНИ ДИРЕКТОР	ВЕСНА ЈОВАНОВИЋ МИЛОШЕВИЋ, дипл.инж.арх.
ДИРЕКТОР	мр ДРАГАН ДУНЧИЋ, дипл.простор.план.
БРОЈ КАРТЕ	03 — БРОЈ ЛИСТА 03 — ДАТУМ 2019. — РАЗМЕРА 1:2500

МП

Напомена: Карта је заштићена ауторским правима и власништво је предузећа - обрађивача . Копирање карте није дозвољено без сагласности аутора.